

Ku pamięci strażaków na wiecznej służbie u św. ____

Że Szlak 18 ----- 14 Tatrzańskich tutaj prowadzi.

Idź dalej prosto w stronę góry zwanej Koskową,
Pójdiesz zaraz Jezusa Chrystusa drogą krzyżową.

Po drodze zauważ, że dom nr 205 to $\frac{\square}{2} - \frac{\square}{13}$.

Kiej downi bywało w tych Bogdanowskich casach,
Kiedy zbóje Baczyńskiego hasali po tych lasach.
„Nie wstydźcie się ludzie, macie zbója w rodzie,
Zbójnik pudzie w niebo na samiutkim przodzie.”

Zaraz za Stacją V skreć w drogę w prawo,
W stronę 24 17 Dworu podążaj żwawo.

Spójrz jeszcze na tablicę na temat torfowiska Bogdanówka-Beło. Zobaczysz je niebawem z bliska. To ważne miejsce dla geologów i badaczy przyrody: Torf tworzy się tu od 28 – tysięcy lat! Są to dowody.

Wtedy młodzież na oponach pływała po Stawisku.
Gdy było sucho – grała w piłkę na leśnym boisku.
Nie wolno tu było przychodzić jedynie w soboty.
Ponoć bywały tu diabły i dziwożony – same kłopoty!

Według legendy dwa diable ludzie na Stawisku spotkali. I całe garście złotych monet im z mis powykradali. Jednak czarne konie ich dopadły, gdy się oddalili. Zamiast złota zostali im tylko siniaki już po chwili...

Właśnie tutaj, gdzie kiedyś było popularne boisko,
Jest pod spodem niezwykle cenne, stare torfowisko.
Naciesz się tym miejscem (jeśli dziś nie sobota!),
Później ruszaj dalej, gdy przyjdzie Ci ochota.

Idź do miejsca, gdzie druga bramka stać powinna,
Tam w głębi po lewej pojawi się droga inna.
Kilka kroków w górę, zaraz w prawo wzdłuż jaru.
W dole potok z mchem, który mu nadaje czaru!




Na rozwidleniu idź w prawo pod gęstymi drzewami,
Teraz będzie pod górę, więc przebijaj nogami.
Po chwili do drogi dojdzie druga z lewej strony.
Idź prosto, będzie zakręt w lewo. Już żeś zmęczony?

Gdy dotrzesz do drogi z płytami betonowymi,
Skreć w lewo i zaraz ciesz się widokami nowymi.

Do drogi asfaltowej dojdiesz po chwili znów.
Na stację drogi krzyżowej bądź zaraz gotów.
Skręć w prawo i idź w górę aż do kamiennej kaplicy.
Podziwiał stamtąd piękny krajobraz okolicy.

To Koskowa Góra. Na szczyt w lewo wieszcie droga,
Lecz Ty pójdziesz na wschód, na własnych nogach.
Nim ruszysz dalej, spojrz na Marii wizerunek.
Pod nim $\frac{\square}{22} - \frac{\square}{20} \frac{\square}{25}$, niżej znak wskazujący kierunek.

Przyjrzyj się dobrze znakom na kaplicy murze:

---   i ---  szlak będą przez to wzgórze.

Ruszaj w prawo, cały czas żółtym szlakiem.
Na rozwidleniach kieruj się szlaku znakiem.

Po dłuższej wędrówce dotrzesz do polany.
Po prawej Wrzosowy Dwór został zbudowany.
Do jego budowy użyto ogromnych drewna stosów.
Przyjdź w sezonie, a zobaczysz tu pełno wrzósów!

Jesteś w Beskidzie Makowskim – czy o tym pamiętasz?
Przed Tobą piękna panorama jest rozciągnięta.
Po lewej Beskid Wyspowy, Żywiecki – po prawej,
A na wprost Gorce i Tatry (przy pogodzie łaskawej).

Na rozwidleniu skręć w lewo, tak jak szlak prowadzi.
Po prawej będzie kaplica – wstąpić nie zawadzi.
To kaplica Weronika – obiekt całkiem nowy
I pod wieloma względami bardzo wyjątkowy.

Powstań, by dać schronienie dla mandylionu** –
Autorstwa Marcina Świądra, członka zakonu
Kapucynów, który w Skomielnej Czarnej pisze ikony.
Kto odwiedzi jego pracownię, będzie zachwycony!

Kaplicę zbudowali „Nieprzemakalni” – grupa turystyczna.
Spójrz, jaka piękna jest jej oprawa plastyczna.
Na koniec zadanie: obejdz budynek brązowy
I licz – kaplica ma okienek kwadratowych.

Ruszał dalej, zaraz będzie na szczycie Parszwyki. Idź wciąż żółtym szlakiem, nie zabraknie Ci rozrywki. Za szczytem droga zakosami schodzi do Więciorki – W oddali ujrzysz domy i kaplicę. Nie biegnij z górki!

Gdy dojdiesz do asfaltu, idź ze 100 metrów w prawo,
Aż zobaczysz tablice na kamieniu, czarno-żółtą.

*Stanisław Trybała jest nazywany Michałem Aniołem z Bogdanówki
 **w tradycji kościoła wschodniego: wizerunek Chrystusa na chuście

